„Warszawa - metropolia Europy”

Autorzy: Jakub Dudek, Jan Dudek, Maksymilian Wakuła

Warszawa - ogólnie

Warszawa – największe miasto w województwie Mazowieckim oraz w Polsce. Jest również stolicą naszego kraju. Warszawę zamieszkuje około 1,8 mln ludzi. Średnia gęstość zaludnienia wynosi 3 467 os./km². Stolica Polski leży na Nizinie Środkowo mazowieckiej nad Wisłą. Warszawa jest gminą mającą status miasta na prawach powiatu.

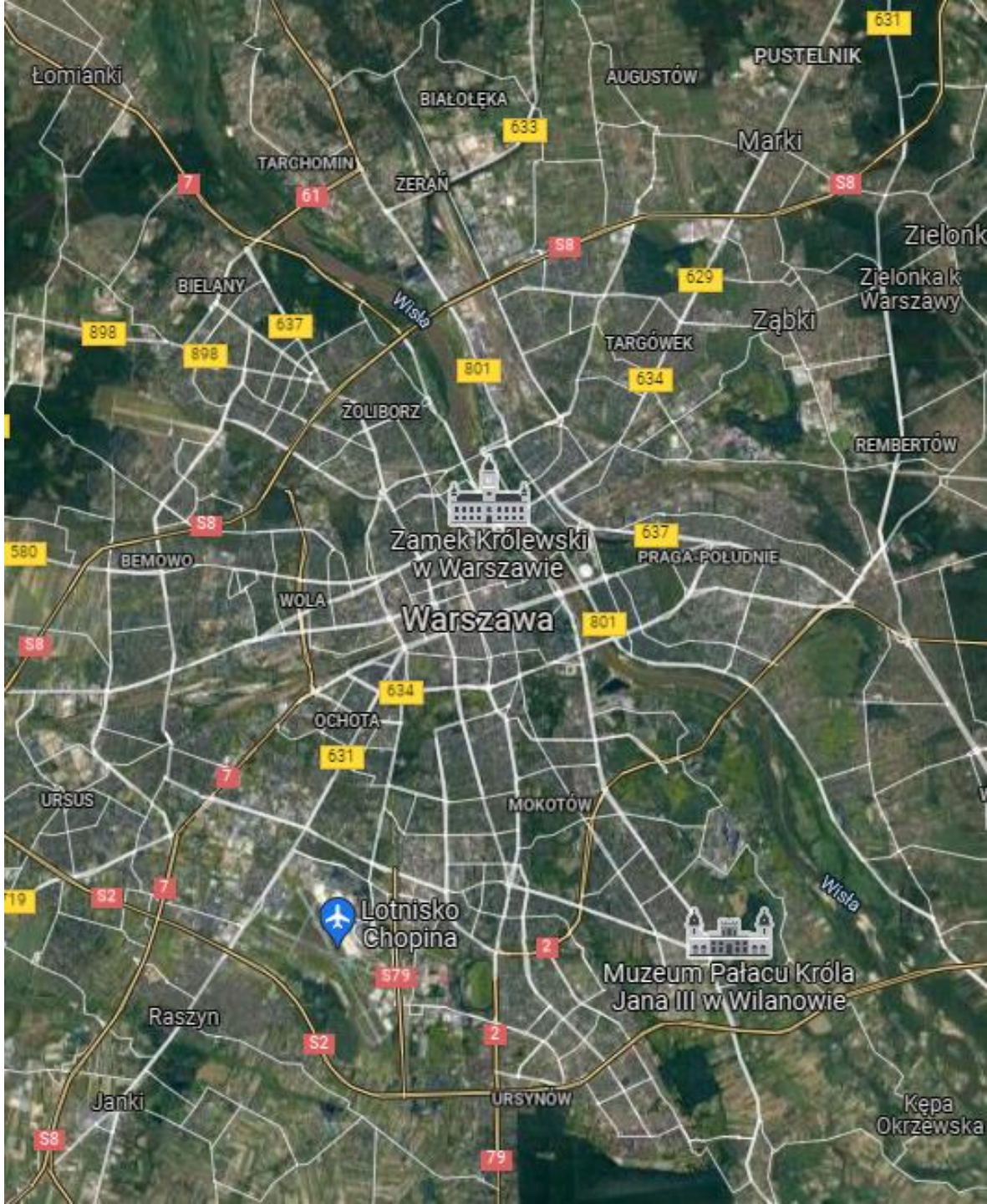

Podział administracyjny Warszawy

Warszawa dzieli się na 18 dzielnic. Każda dzielnica jest jednostką pomocniczą głównych władz miasta stołecznego. Podział na dzielnice obowiązuje dopiero od 2002 r., wcześniej była podzielona na m.in. cyrkuły, które istniały do 1916r.

Funkcje polityczne Warszawy



W stolicy Polski znajdują się obiekty, które mają nieodłączny związek z polityką naszego kraju. Są to m.in. Sejm, Senat oraz Pałac Prezydencki, w którym mieszka obecny prezydent Polski. Poza tym w Warszawie znajdują się jeszcze placówki niektórych ministerstw. Prezydentem Warszawy jest obecnie Rafał Trzaskowski.

Aglomeracja Warszawska

Aglomeracja Warszawska jest największą aglomeracją w Województwie Mazowieckim. Obejmuje Warszawę oraz kilka innych mniejszych gmin. W jej skład oprócz miasta stołecznego wchodzą takie miejscowości jak np. Sulejówek, Otwock, Józefów czy Mińsk Mazowiecki.

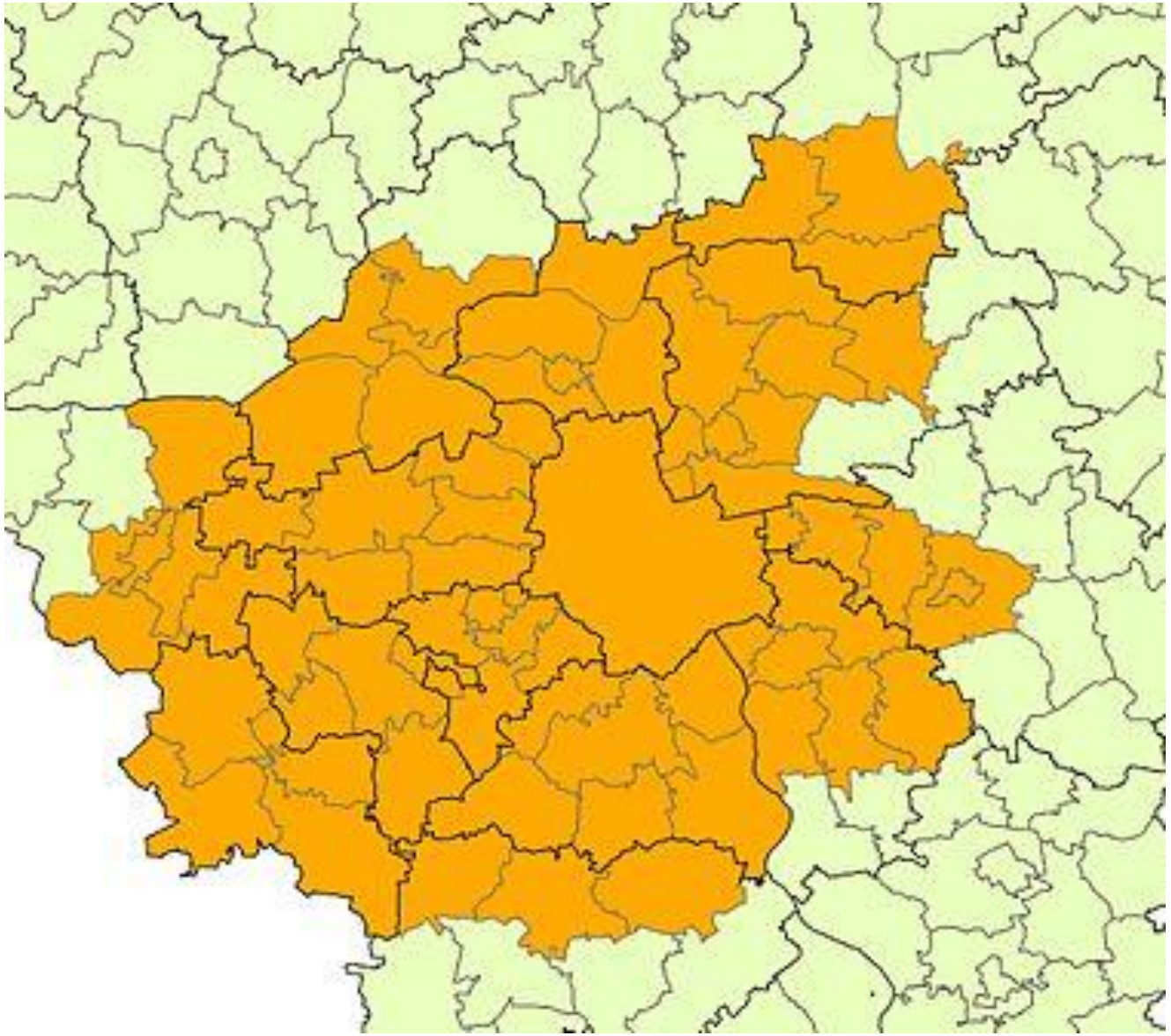

Obszar metropolitarny Warszawy

Herb i flaga Warszawy

- Herb Warszsawy to syrenka z koroną, tarczą I szablą na czerwonym tle. Natomiast flaga stolicy jest w kolorach czerwonym i żółtym



Ludność Warszawy

Warszawę zamieszkuje około 1,8 mln osób. Średnia gęstość zaludnienia wynosi prawie 3,5 tys. os/km². Najwięcej osiedli mieszkaniowych powstaje na obrzeżach stolicy.

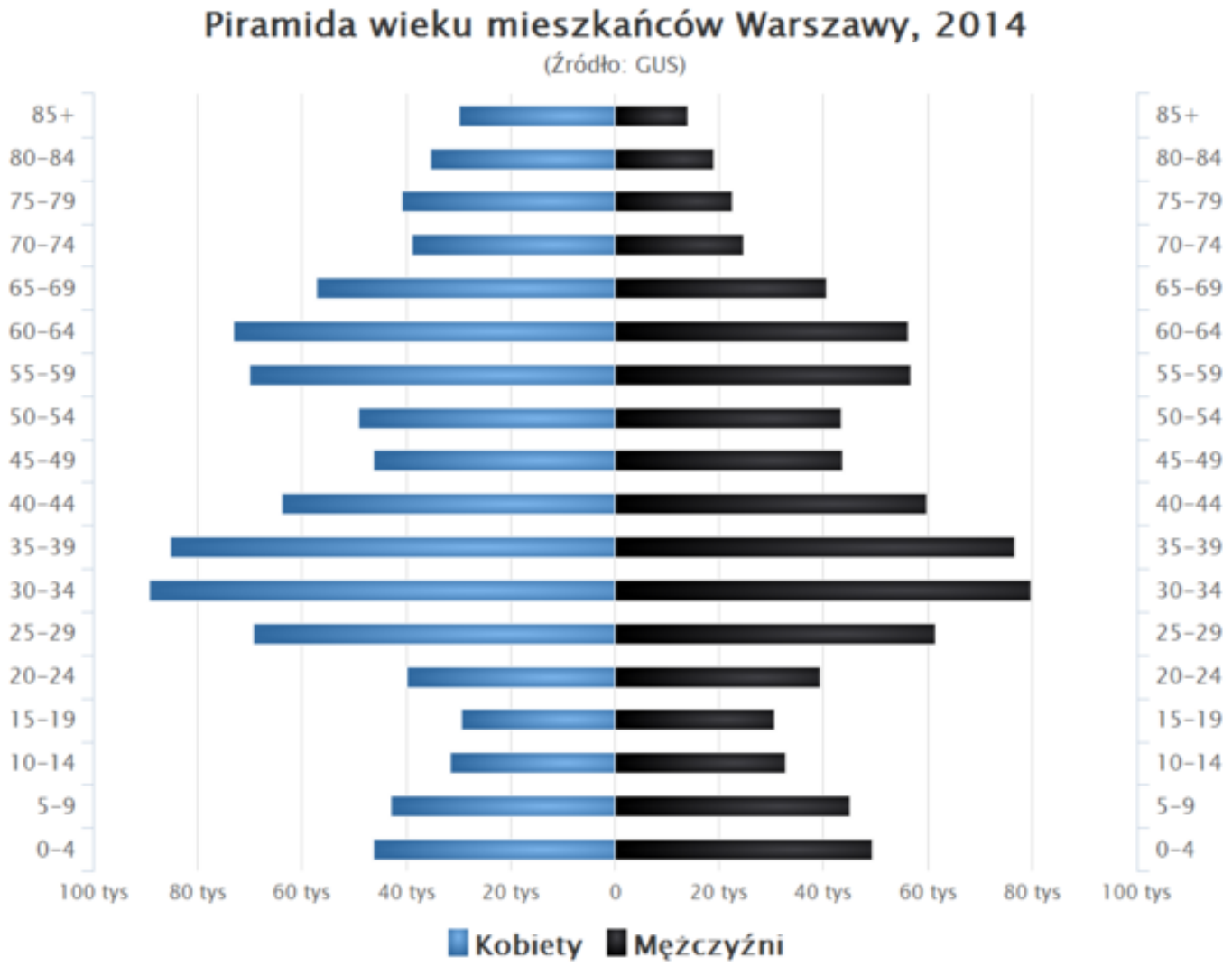

Przyroda w Warszawie

W Warszawie i wokół znajdują się najrozmaitsze tereny zielone. Największym z nich jest Kampinoski Park Narodowy. Oprócz Kampinosu wokół Warszwy znajdują się inne parki np. Mazowiekci Park Krajobrazowy. W samej stolicy znajdują się Łazienki Królewskie.

Klimat Warszawy

Warszawa leży w obrębie klimatu umiarkowanego ciepłego przejściowego więc w stolicy występują chłodne zimy i gorące lub ciepłe lata. Największe opady występują w lipcu i sierpniu.

Średnia temperatura i opady dla Warszawy

Miesiąc [ukryj]	Sty	Lut	Mar	Kwi	Maj	Cze	Lip	Sie	Wrz	Paź	Lis	Gru	Roczna
Średnie temperatury w dzień [°C]	0,4	2,6	7,1	14,5	19,7	22,5	25,3	24,6	19,4	13,5	7,4	2,7	13,4
Średnie dobowe temperatury [°C]	-1,9	-0,4	3,1	9,4	14,5	17,5	20,0	19,2	14,2	9,1	4,6	0,5	9,2
Średnie temperatury w nocy [°C]	-4,7	-3,8	-1,2	4,1	9,1	12,3	15,0	14,0	9,4	4,7	1,5	-2,3	4,9
Opady [mm]	36,7	35,6	28,9	35,3	58,5	60,7	84,8	93,2	44,0	31,5	36,9	37,9	584
Średnia liczba dni z opadami	18,0	14,3	12,6	10,0	13,2	12,6	12,9	11,8	10,0	9,9	12,6	15,4	153
Wilgotność [%]	87	85	78	71	70	72	73	74	81	84	89	89	79
Średnie usłonecznienie (w godzinach)	31	58	124	150	217	240	248	217	150	93	60	31	1619

Źródło: climatebase[32] (od 2000 r.), weather2travel (nasłonecznienie)[33], pogodaiklimat.ru (wilgotność)[34]

Gospodarka Warszawy

Przemysł Warszawy

W Warszawie najbardziej rozwiniętymi dziedzinami przemysłu
są: elektrotechniczna, precyzyjna, elektroniczna, środków transportu, chemiczna, kosmetyczna, materiałów budowlanych, spożywcza i poligraficzna, metalurgiczna, maszynowa, odzieżowa. Warszawa posiada również własny okręg przemysłowy. Dzięki posiadaniu przez miasto funkcji stołecznych okręg mógł dobrze się rozwinąć.

(obok ciepłownia Kawęczyn)

Rolnictwo w Warszawie

W samej Warszawie raczej nie znajdzie się pól rolniczych. Lecz na obrzeżach Warszawy lub kilka kilometrów od niej można już znaleźć rozmaite gospodarstwa rolne. Niektórzy ludzie mieszkający w Warszawie uprawiają pojedyncze rośliny np. koper aby później wykorzystać je we własnych celach.

Warszawskie usługi

W Warszawie dobrze rozwinęły się takie usługi jak np. handel. Na terenie całego miasta można odwiedzić najróżniejsze galerie handlowe m.in. Blue City czy Galeria Północna. Oprócz dużych galerii handlowych można też spotkać mniejsze sklepy lub bazary i targowiska. Na terenie stolicy występuje bardzo duża ilość innych rozmaitych usług



Transport

Transport drogowy

W Warszawie jest dobrze rozbudowana sieć drogowa, która jest liczona w setkach, a nawet tysiącach kilometrów. Poza drogami w mieście występują też obwodnice Warszawy, które są częścią dróg ekspresowych albo autostrad np. Autostrada A2. Obwodnice Warszawy stanowią ważną część w przepływie ruchu przez stolicę ponieważ tiry nie muszą wjeżdżać do Warszawy jeśli chcą ją ominąć.

(tunel pod Ursynowem)-

Transport kolejowy

Transport kolejowy w Warszawie zapewnia nie tylko połączenia z innymi daleko oddalonymi od siebie miastami, ale również połączenia międzydzielnicowe i z sąsiednimi gminami. W Warszawie jest 5 stacji kolejowych, ale również jest metro. Jest to jedyny system kolei podziemnej, który składa się z dwóch linii M1 i M2(+1 w projekcie). Linia M1 łączy centrum Warszawy z jej południowymi i północnymi krańcami, a linia M2 łączy lewo- i prawobrzeżną część stolicy.

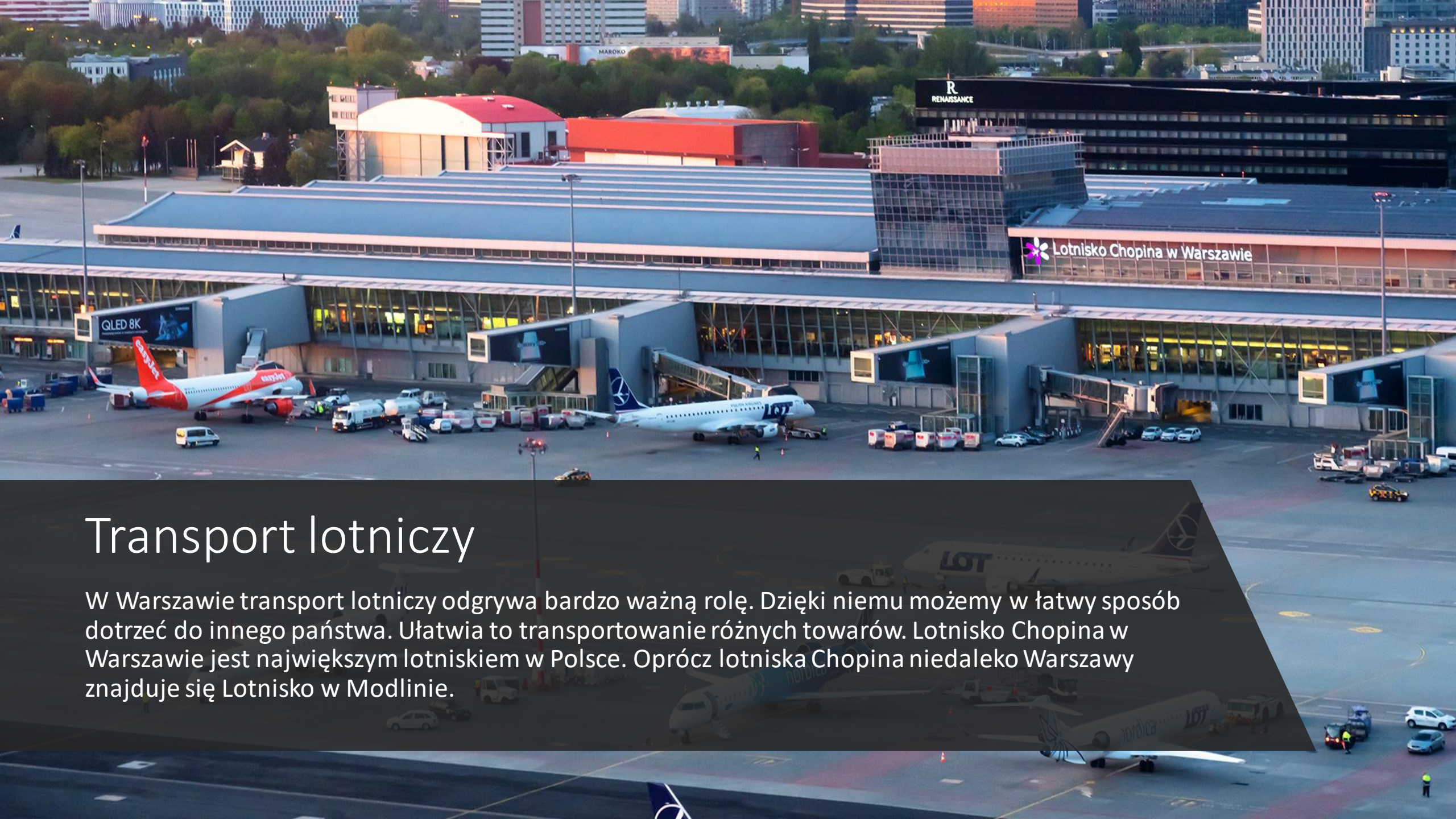

Transport lotniczy

W Warszawie transport lotniczy odgrywa bardzo ważną rolę. Dzięki niemu możemy w łatwy sposób dotrzeć do innego państwa. Ułatwia to transportowanie różnych towarów. Lotnisko Chopina w Warszawie jest największym lotniskiem w Polsce. Oprócz lotniska Chopina niedaleko Warszawy znajduje się Lotnisko w Modlinie.

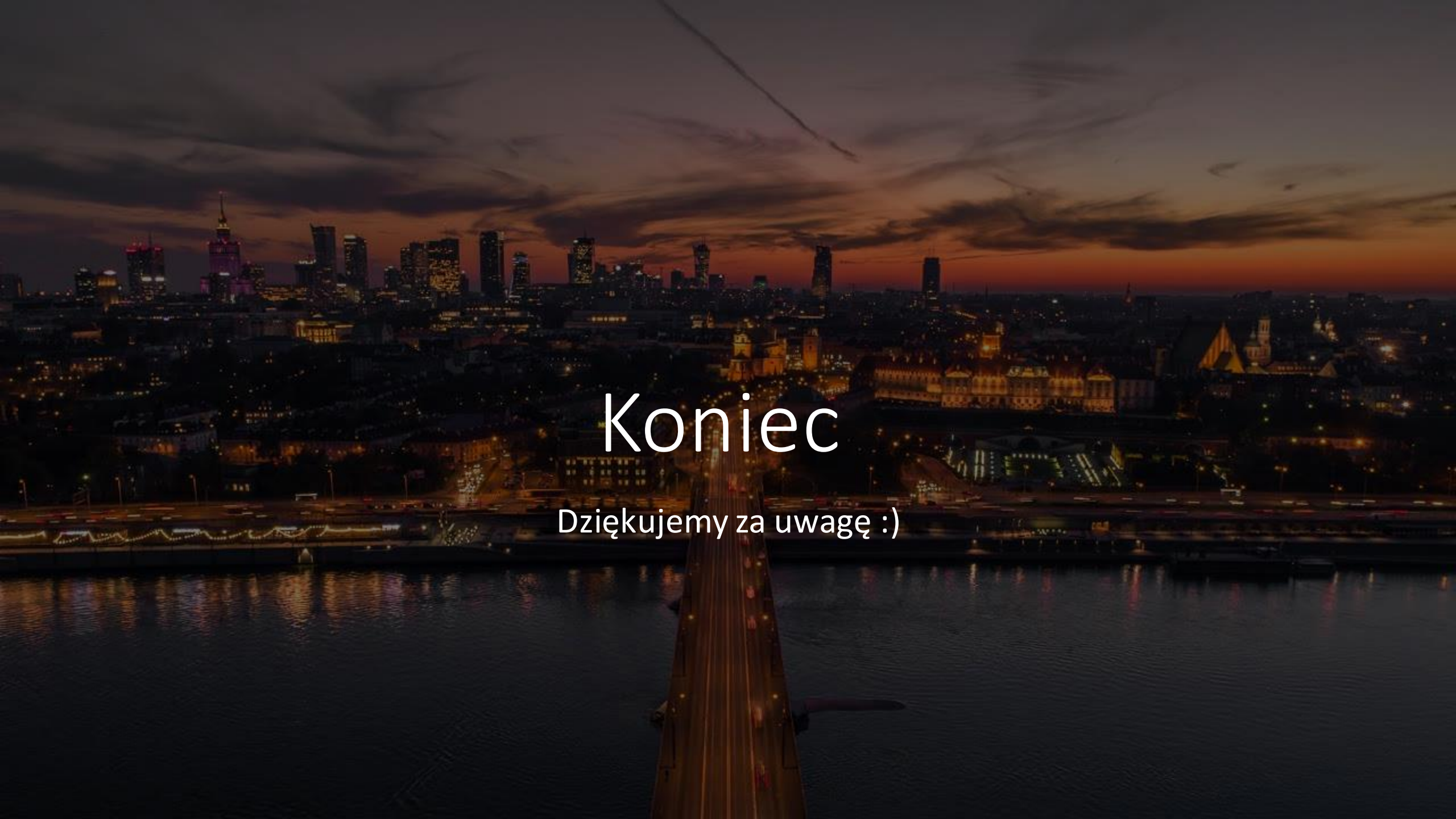

Koniec

Dziękujemy za uwagę :)